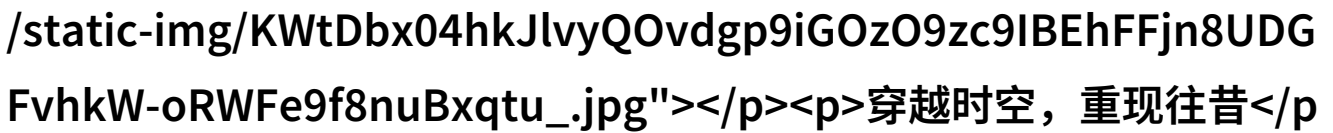
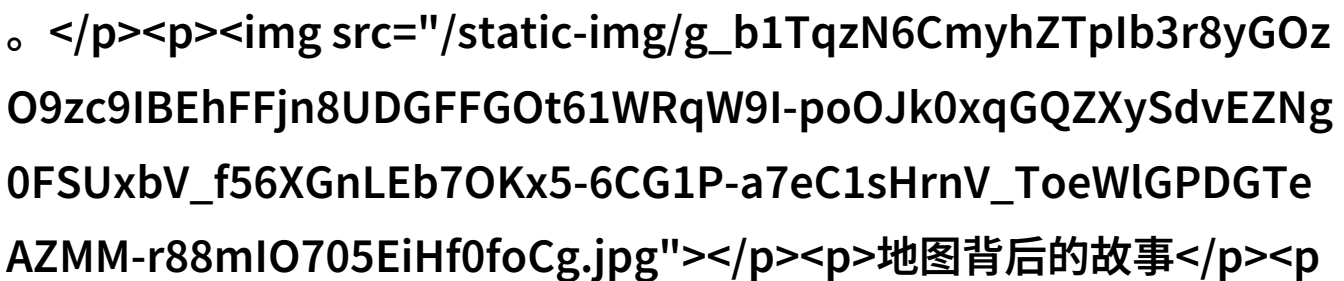


江山如此多臬地图探索中国古代帝王的版图

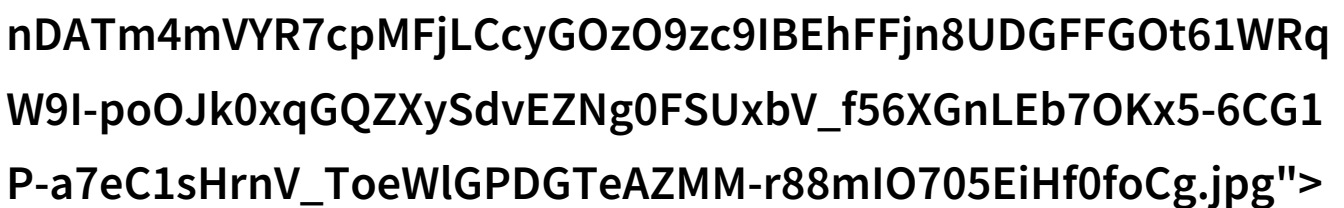
江山如此多臬地图：探索中国古代帝王的版图



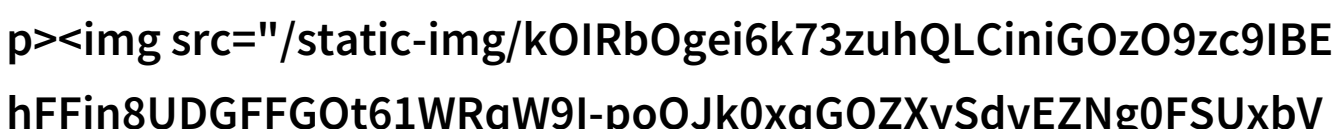
穿越时空，重现往昔
在遥远的古代，中国大陆上曾经存在着众多的小国和诸侯邦国，它们各自拥有自己的领土、军队和文化。这些小国之间常常为了资源、贸易和战略利益而争斗不息。在这样的背景下，一幅名为《江山如此多臬》的巨型地图被创造出来，它详细记录了当时所有国家的疆域和边界。

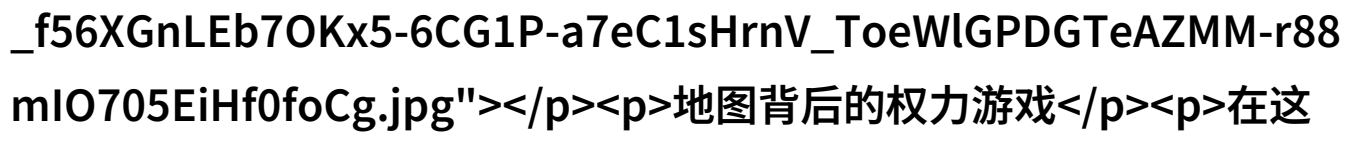


地图背后的故事
据说这幅地图是由一位名叫李明的人所绘制，他是一个极具才华的画家兼地理学者。他花费数年时间，对每一个角落都进行了深入调查，从百姓口中听取了他们对周围世界的地理知识，再加上自己对星象变化的观察，用简洁有力的笔触将千变万化的地形与政治分界线融合于一张大大的纸面之上。这份作品不仅展现了一种高超的手工艺，更是对那个时代的一次历史文献意义上的捕捉。



《江山如此多臬》中的奇特之处
这幅地图上的许多地方都带有一定的象征意义，比如河流代表着生命之水，而山脉则象征着守护之力。它展示了古人对于自然与社会关系理解的一种独特视角。而且，这份作品并没有采用传统的地理坐标系统，而是通过艺术手法来表现不同地区间相互连接的情感纽带，使得整个画面充满生动性。



_f56XGnLEb7OKx5-6CG1P-a7eC1sHrnV_ToeWlGPDGTeAZMM-r88mI0705EiHf0foCg.jpg"></p><p>地图背后的权力游戏</p><p>在这个版本里，除了显示出那些宏伟壮丽的地方，还有更微妙的情感表达，如那些被风雨侵蚀的小村庄，那些忙碌劳作的大农田，以及那座座孤立无援的小城堡。这一切都是为了让人们认识到，在那个时代，每个人的生活都紧密相关，他们所居住的地方也许只是帝国版图的一个小部分，但却承载着他们全部的心血和希望。</p><p></p><p>现代追寻古老足迹</p><p>今天，我们可以从不同的角度去欣赏这份珍贵的地理资料。不仅可以作为一种教育工具，让后人了解当时政治经济状况，更是一种文化遗产，是我们认同自己身份、继承历史智慧的一种方式。而对于那些热爱旅行探险的人来说，《江山如此多臬》提供了一条穿越过去，走向未来的线路，无论是在哪一个历史节点，都能找到属于自己的位置。</p><p>封存记忆，不断创新</p><p>随着科技的进步，我们现在已经能够利用卫星成像技术等现代手段来重新构建旧日版图。但即便这样精确的地球仪，也无法完全复制那份《江山如此多臬》的独特魅力，因为它不仅仅是一张简单的地图，它包含了整个人类文明史上的丰富情感与智慧。因此，这样的工作仍然需要我们不断发掘，并用新的方式去传递给更多的人，让这一片广阔而又美丽的土地永远活在我们的记忆中。</p><p>下载本文pdf文件</p>